



山域南房総花嫁街道烏場山

日程2018/1/14 (Sun)

天気晴れ！

メンバーSL 田中、SL 松本か、神崎、澤田路、上荒磯(記録)

ルート(JR 内房線)和田浦駅 8:30-9:00→花嫁街道入口 9:30→第一展望台→第二展望台→見晴台→第三展望台→烏場山 11:30→黒滝→黒滝入口→はなその広場→道の駅 1:30→(JR 内房線)和田浦駅→ほろ酔い気分で帰宅

▲はじめに▲

良いお天気の予報でまったりひだまり山行とおいしいお魚に釣られた 5 人の山行となった。烏場山は和田浦駅からのアプローチが良いのでとても行きやすい山である。なんととっても海や山を見ながら電車で行けば、和田浦駅目の前にある道の駅で新鮮なお魚とともに一杯できるのが良い。

▲お山紹介▲

烏場山標高 266m

- ・ 新日本百名山のひとつ
- ・ 烏場山がある南房総市和田地区は花の産地で有名
- ・ 烏場山までのコースは花嫁街道といわれ、名前のとおり昔山間の村から海辺の村へ嫁ぐのに花嫁が歩いた道だそう
- ・ 黒滝や経文石、3つの展望台など見所が満載
- ・ 登山シーズンは秋から春

▲和田浦駅～花嫁街道入口▲

とっても良いお天気の中電車にゆられ、東京湾から太平洋に出ると和田浦駅はすぐそこだ。駅は最近無人駅になったらしい。

身支度をしてから駅を出て突き当たりを道標通りに右に行く。途中道で桜を観察したり、たんまりきんかん(¥100)を山でのおやつに買ったりして寄り道をしながらお花の温室を抜けていくと花嫁街道入口に着く。

ここで田中さんによる新人のための地図読み教室を開いていると、どこからともなく 20 人の団体が来た(あとでこのうちの 1 人が田中さんのお知り合いだ

とわかる)。地図とコンパスで進むべき道を確認して出発する。



和田浦駅



駅を出てすぐ案内があります



雲ひとつない快晴です



きんかんを手に入れる



花嫁街道入口



行く方向を確認します


▲花嫁街道入口～烏場山▲

歩きやすい道をおしゃべりしながらどんどんいくと第一展望台に着く。海が広く見えて気持ちが良いところだ。海は青い！と実感できる。早速田中さんが

きんかん食べるかーと取り出し、私もいただいて恐る恐る食べてみる。のどあめでしか食べられないと思っていたきんかんを皮ごと食べるの?!とちょっと引けたが、この皮が甘く少し苦味もあっておいしかった。

第二展望台や見晴台、第三展望台などたくさんの絶景ポイントがあり、ガイドには急なところもとあったがそんなこともなく道はほとんどフラットなのでゆったり山行ができる。

烏場山山頂にはお嫁さんの像があり、良いご縁をお願いできる。遠くに富士山手前に伊予ヶ岳、違う方向には高岩山が望める。




第一展望台より



お日様の下をてくてく



富士山と伊予ヶ岳



経文石、木に抱えられています



大三展望台より



見晴台にて



お嫁さん像と



烏場山山頂

▲烏場山～黒滝入口▲

下山は花婿コースに行く。登ってきた道よりは急だがなんてことない。途中大きな木があるところで広い海が見える。

道標に導かれて歩き、水の音が聞こえてくると黒滝が見える。15mほどある立派な滝だ。

ここから黒滝入口までは沢沿いを進む。飛び石やゆらゆら橋を渡ると黒滝入口に出る。目の前にははなその広場があり、つばきがたくさん咲いていてかわいい。少し遊んだあとおいしいお魚を目指して道の駅へ。



大きな木の下で



黒滝



揺れる橋を渡る



どこかに神崎さんがいます



黒滝入口に出ました



変な人に遭遇しました



つばきがたくさん咲いていました

▲黒滝入口～道の駅～和田浦駅▲

帰り道もまた桜やすいせんの花々を楽しみながら歩く。海がとてもきれいなので海岸沿いに出ると気持ちが良い。


道の駅はリニューアルされたらしくとてもきれいで賑わっていた。くじらのでっかい骨格が目印になる。和田町は捕鯨基地ということでおみやげ屋さんもごはん屋さんもくじらくじらしていた。次の内房線は2時間後なのでここでゆっくりすることに(外房線の方が本数は多いもよう)。

ごはん屋さんはいっぱいだったがすぐに入れた。千葉に住んでいるのに見慣

れないさんが焼きは残りひとつだったので田中さんにおすそ分けをし、みんな各々アジフライやお刺身、天ぷら、菜の花サラダを食べる。アジの頭や菜の花、くじらのお刺身などなど今日はめずらしいもの(きんかん含む)がいっぱいの日であった。



帰り道のすいせん



帰り道の黄色いすいせん



道の駅



豪華！

▲おわりに▲

前から花嫁街道とおいしいお魚の話聞いていたので、今回行くことができうれしかった。終始危険なところはなく、道標があちこちにあるので安心していける。今日のようないいお天気が重なれば絶好のひだまりハイクができる。電車で行っておいしいごはんを食べてお花を買ってまた電車でのんで・・・こんな山行も楽しいということを教えてもらえたとても愉快的な山行であった。

地理院地図

GSI Maps

